

# 地域の道の駅での 観光ボランティア活動

2023年11月4日(土)

DE:JA2MEI 関

# 道の駅の目的と機能

## 「道の駅」の目的と機能

### ○目的

- 道路利用者への安全で快適な道路交通環境の提供
- 地域の振興に寄与

### ○基本コンセプト

#### 休憩機能

- 24時間、無料で利用できる駐車場・トイレ

#### 情報発信機能

- 道路情報、地域の観光情報、緊急医療情報などを提供

#### 地域連携機能

- 文化教養施設、観光レクリエーション施設などの地域振興施設

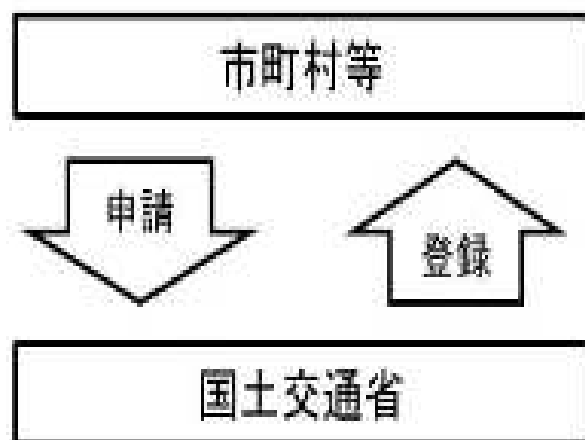


# 道の駅 全国で**1,209**駅

## 「道の駅」の設置者、登録方法

- 「道の駅」は、市町村又はそれに代わり得る公的な団体が設置
- 登録は、市町村長からの登録申請により、国土交通省で登録
- 整備の方法は、道路管理者と市町村長等で整備する「一体型」と市町村で全て整備を行う「単独型」の2種類

## 「道の駅」の登録手続き



## 「道の駅」の登録数

令和5年8月4日時点

「道の駅」総数1,209駅

うち一体型：663駅(55%)

うち単独型：546駅(45%)

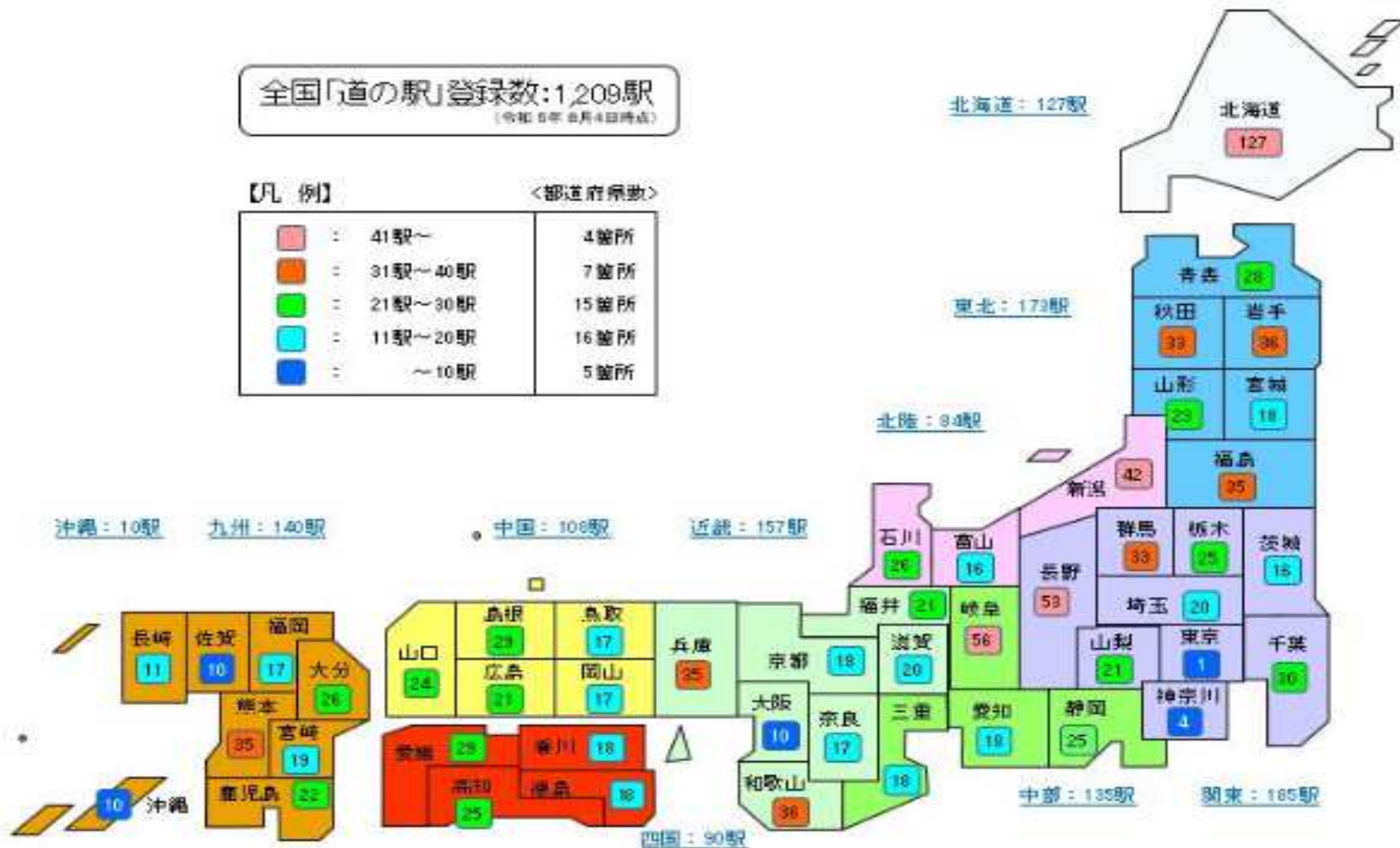


# 全国の道の駅

全国「道の駅」登録数:1,209駅  
(令和5年8月4日時点)

【凡例】 <都道府県数>

■ (Pink)	: 41駅～	4箇所
■ (Orange)	: 31駅～40駅	7箇所
■ (Green)	: 21駅～30駅	15箇所
■ (Light Blue)	: 11駅～20駅	16箇所
■ (Dark Blue)	: ~10駅	5箇所



「道の駅」は、令和5年8月4日現在で1,209駅が登録されており、駅名、登録回、登録年月、所在地の一覧は以下のとおりです。



# 津かわげ道の駅の場所





# 津かわげ道の駅の概要

三重県  
**16** 津かわげ

● つかわけ

津市河芸町三行255-4

☎ 059-244-2755

開設 7:00~19:00  
(地域振興施設)

23



**2016年4月24日開駅**



海のもの 山のもの 津のものがある かわげの丘

見処 本城山青少年公園、中勢グリーンパーク、高田本山専修寺(国宝)、鈴鹿サーキット、きたとびあ

名産 地元農産品・海産品、津の名産品



MAP 5 F-11



# 津かわげ道の駅の特徴

津市観光協会として

市内ボランティアガイド

毎日1～2名が交代で案内

出務 9:30～16:00

道の駅店舗は7～19時営業



# 道の駅内のパンフレット

ポスター掲示



配布用パンフレット類



# パンフレットの内容

各地域の名所旧跡

季節に応じた内容

花、温泉、紅葉、潮干狩り

祭りなどのイベント案内

津市のグルメも紹介！

# 具体的な対応内容

道案内、高速、一般道

お客様の希望

基本は津市内

市外で分かっている箇所  
場合によりインターネット活用



**お客さんのタイプ**

**初めての来訪**

**家族はお買い物、男性一人**

**話し相手の来訪**

**最新の道路情報**

**対応に苦慮する場合**

道の駅スタンプなど

スタンプ帳持参。押印

自作スタンプ帳

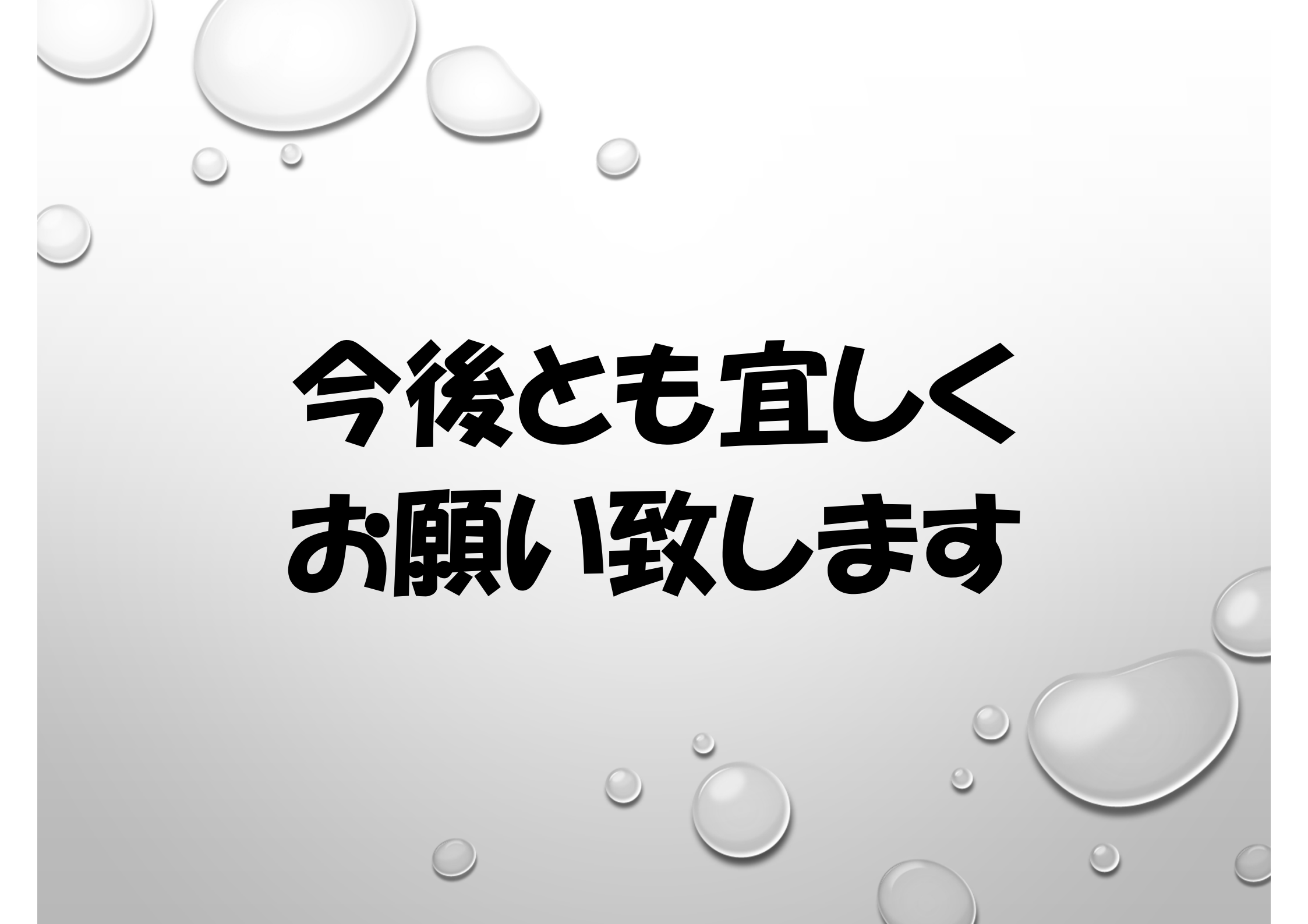
QSLカードに押印

登録証を写真撮影

道の駅切符購入





The background features a light gray gradient with several realistic water droplets of various sizes scattered across the surface. The droplets have highlights and shadows, giving them a three-dimensional appearance.

**今後とも宜しく  
お願い致します**