

平安京大内裏案内板めぐり

さあ、案内板めぐりを始めましょう。

スタートはJR二条駅です。ロータリーには2か所案内板があります。ゴールは京都御所の建礼門です。

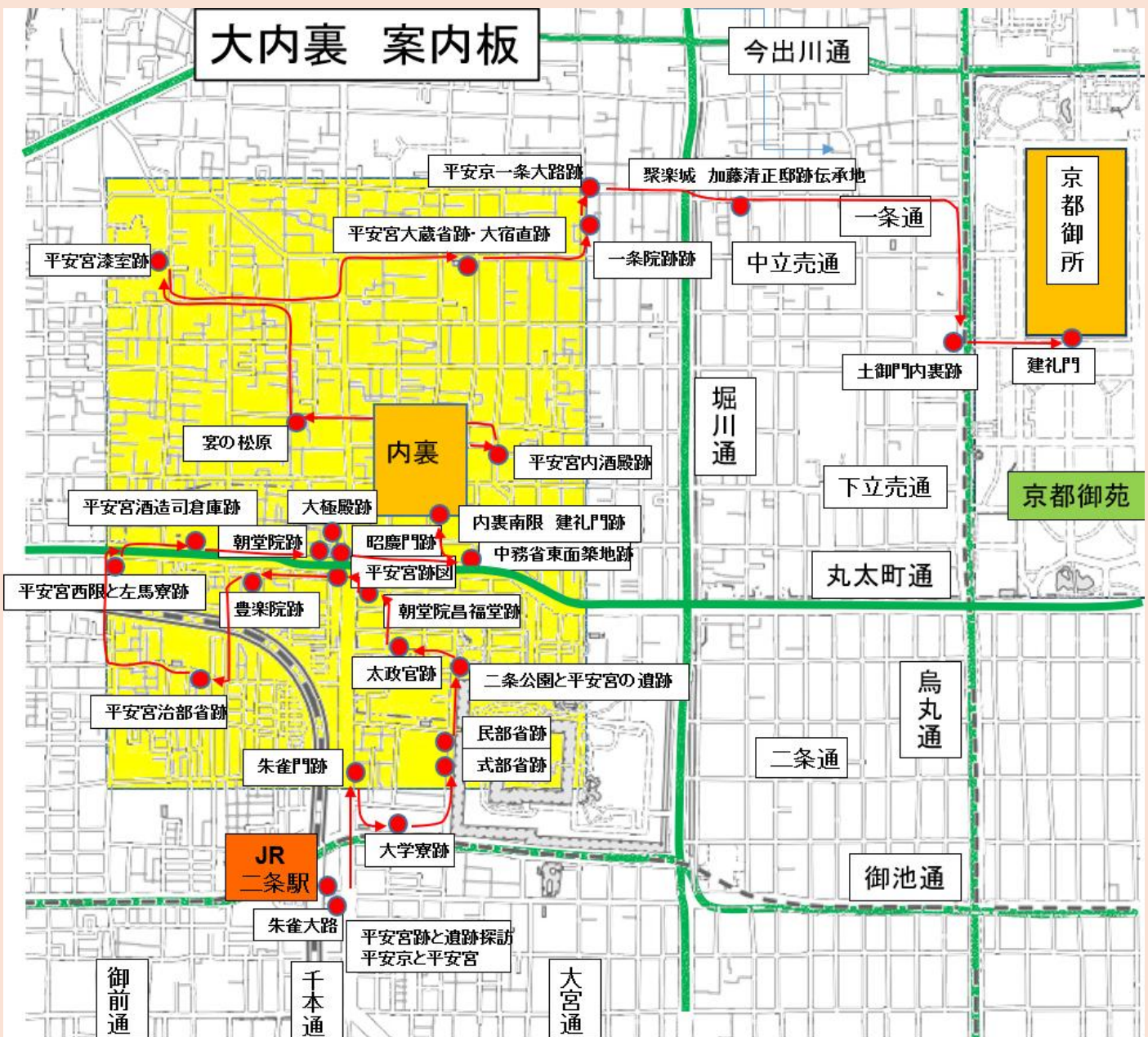
全行程は約8kmですが、一部だけでも楽しめます。

ところどころ聚楽第（聚楽城）の言葉が出て来ますが、それは豊臣秀吉が甥の秀次のために、内裏を含みその北東側に建てた超豪華な城です。

子の秀頼が生まれたので8年後に完全に破壊され、幻の城と呼ばれています。

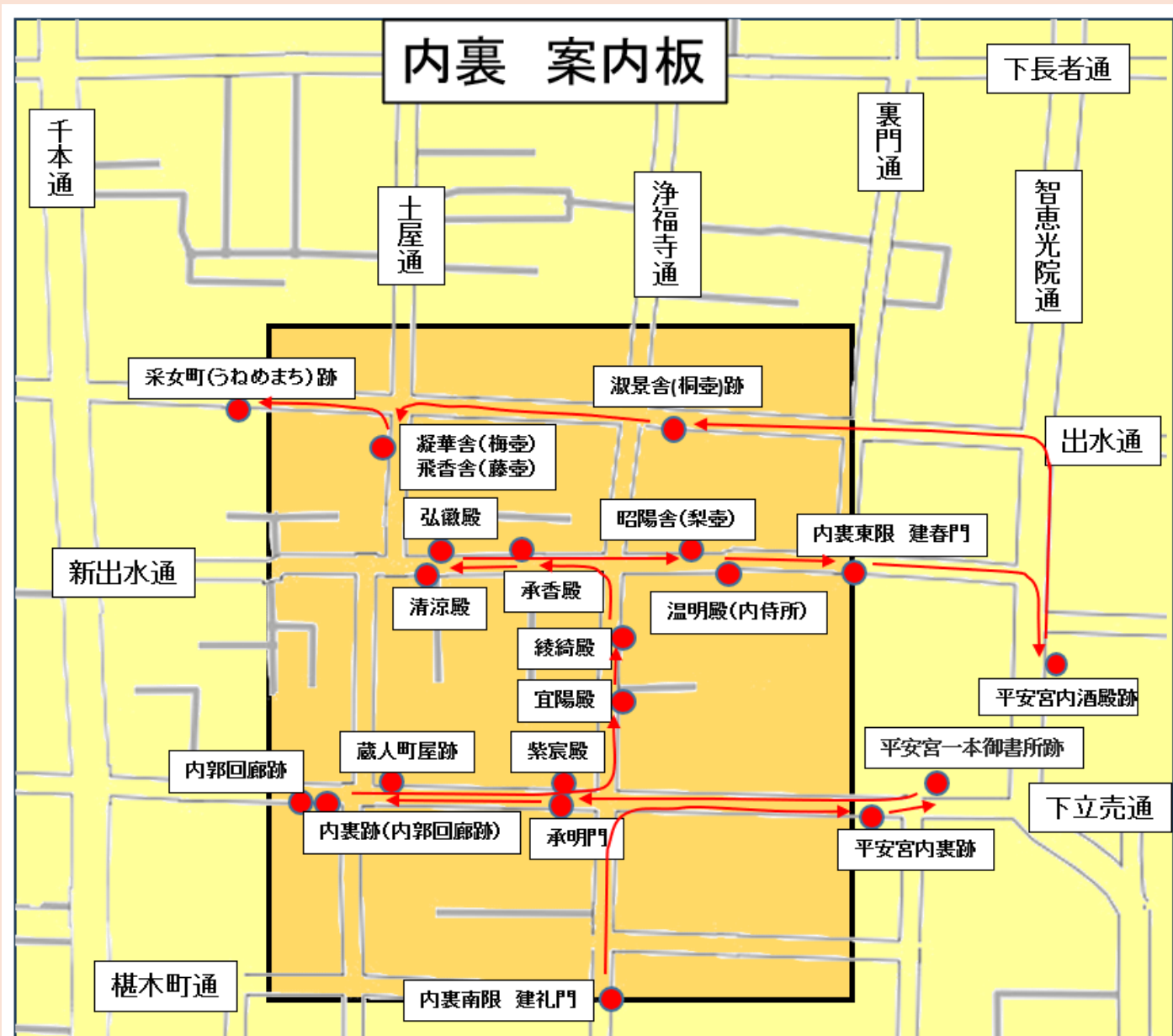

（天皇家は内裏を再建できないのに、権力者は無茶しますね。）

その時内裏はすでに焼失していて、天皇は京都御所に住んでいました。



使用している地図は、国土地理院の白地図を利用しています。

内裏部拡大


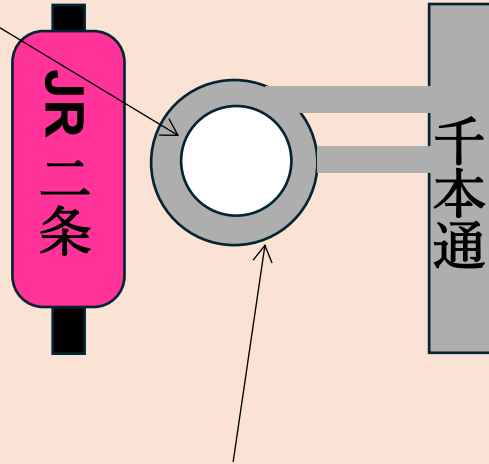


赤丸●で示された場所に案内板があります。

(周囲の環境により案内板が移動・撤去されているものがあるかもしれません。2025年4月)

JR 二条駅 東側

●朱雀大路と●朱雀門の案内板



千本通りを渡って、北上し御池通を渡って約 100m。スギ薬局の正面。

●大内裏 朱雀門跡



千本通りを南に戻って、御池通を東に約 100m。

●大学寮跡

歩いてきた方向と逆方向から撮っています。



御池通をさらに 100m 東へ。二条城横に見てを約 200m 北上。

●式部省跡



さらに 180m 北上

●民部省跡



さらに 50m 北上。二条公園入口近く。

●平安宮跡 京都所司代跡



二条公園入口前の信号を西に渡りちょっと北の竹屋町通りを西に 80m

●太政官跡



そのまま約 30m 西へ、土屋町通りを北上、3 本目の通り(郁芳北通り)を西へ 30m。

●朝堂院昌福堂跡

歩いてきた方向からは見えない。逆方向からの写真



そのまま真っすぐ千本通に出て千本丸太町の歩道を渡る。千本丸太町西南角。

●平安宮跡図



ちょっと南の細い道(旧丸太町通)を西に 250m。急に左右に空き地

●豊楽院跡 豊楽殿跡



そのまま西に 30m。七本松通を南下。嵯峨野線の高架下をさらに 120m 南下。旧二条通を西へ。ちょっと曲がりくねった先に朱雀第六小学校の校門。

●治部省跡



曲がりくねりながら西へ約 200m。御前通を北へ途中嵯峨野線の高架下をくぐり、約 280m。丸太町通をちょっと右へ。朱雀第二小学校の柵の中に案内板。

●藻壁門跡 左馬寮跡 大内裏の西限

進行方向反対方向からの写真



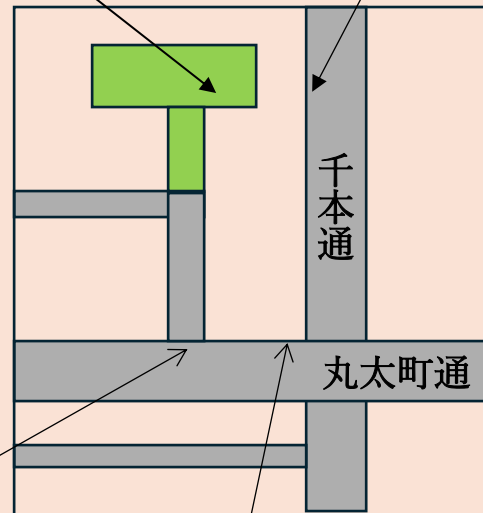
横断歩道を渡り、丸太町通りを東へ、200m で京都アスニー。裏庭に

●平安宮酒造司倉庫跡の案内板

平安京創生館の中にジオラマがあります。撮影禁止。



さらに東に歩くと、千本丸太町交差点付近に
●大極殿跡、●朝堂院跡、●昭慶門跡



千本通りを渡ってさらに東に 270m。セブンイレブンの手前。

●中務省東面築地跡



さあ、内裏跡に向かいましょう。まず正門の建礼門跡を目指します。

丸太町通りを西に約 80m 戻り、浄福寺通を北へ約 130m。二条城北小学校の校門横。

●内裏南限 建礼門跡



北に約 80m、下立売通を東に約 100m 中山油店の駐車場

●平安京内裏跡

進行方向反対側からの写真



その先の水車の先に

●一本御書所跡



引き返して西へ 浄福寺通を過ぎると、右側に

●紫宸殿跡



左側 に

●承明門跡



50m 先のマンションクロードの入り口に
●蔵人町屋敷跡の案内板と石標



さらに西に行くと

●内郭回廊跡



●内裏跡(内郭回廊跡)



平安京大内裏案内板めぐり分割2 続く